



**КОМИТЕТ ИМУЩЕСТВЕННЫХ ОТНОШЕНИЙ
АДМИНИСТРАЦИИ ПЕРМСКОГО МУНИЦИПАЛЬНОГО ОКРУГА**

РЕШЕНИЕ

о размещении объектов № 127

Пермский край
Пермский округ

24.01.2023

Комитет имущественных отношений администрации Пермского муниципального округа разрешает Акционерному обществу «Газпром газораспределение Пермь» (ИНН 5902183841, ОГРН 1025900512670, почтовый адрес: 614000, г. Пермь, ул. Петропавловская, 43)

размещение объекта «Газопровод давлением до 1,2 Мпа, для размещения которого не требуется разрешения на строительство».

на землях муниципальной собственности.

на срок 1 год с 24.01.2023 г. по 23.01.2024 г.

Местоположение: расположенных по адресу: Пермский край, Пермский м.о, д. Большая Мось, ул. Светлая, к дому 1а (кад. № 59:32:3460001:517).

Приложение: схема предполагаемых к использованию земель или части земельного участка.

Особые условия использования:

1) При установке газопровода учесть параметры ширины проезда улично-дорожной сети, во избежание сужения полосы отвода дороги.

2) При условии получения разрешения на производство земляных работ.

Председатель комитета
имущественных отношений администрации
Пермского муниципального округа



Д.В. Ракицкий

(подпись печать)

Схема предполагаемых к использованию земель или части земельного участка

Объект: Газопровод давлением до 1,2 Мпа, для размещения которого не требуется разрешения на строительство

Местоположение: расположенных по адресу: Пермский край, Пермский м.о., с.п. Фроловское, д. Большая Мось, ул. Светлая, к дому 1а (кад №59:32:3460001:517)

Площадь земель или части земельного участка, кв.м.: 402

Категория земель: земли населенных пунктов

Вид разрешенного использования: -

Описание границ смежных землепользователей:

От точки н1 до точки н2 - земельный участок с кадастровым номером 59:32:3460001:517

От точки н2 до точки н3 - земельный участок с кадастровым номером 59:32:3460001:1

От точки н3 до точки н4 - земельный участок с кадастровым номером 59:32:0000000:6599

От точки н4 до точки н5 - земельный участок с кадастровым номером 59:32:3460001:1



От точки н5 до точки н7 - земельный участок с кадастровым номером 59:32:0000000:6599

От точки н7 до точки н9 - земельный участок с кадастровым номером 59:32:0000000:13641

От точки н9 до точки н11 - земельный участок с кадастровым номером 59:32:3460001:1

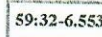
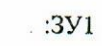



От точки н11 до точки н1 - земельный участок с кадастровым номером 59:32:3460001:518

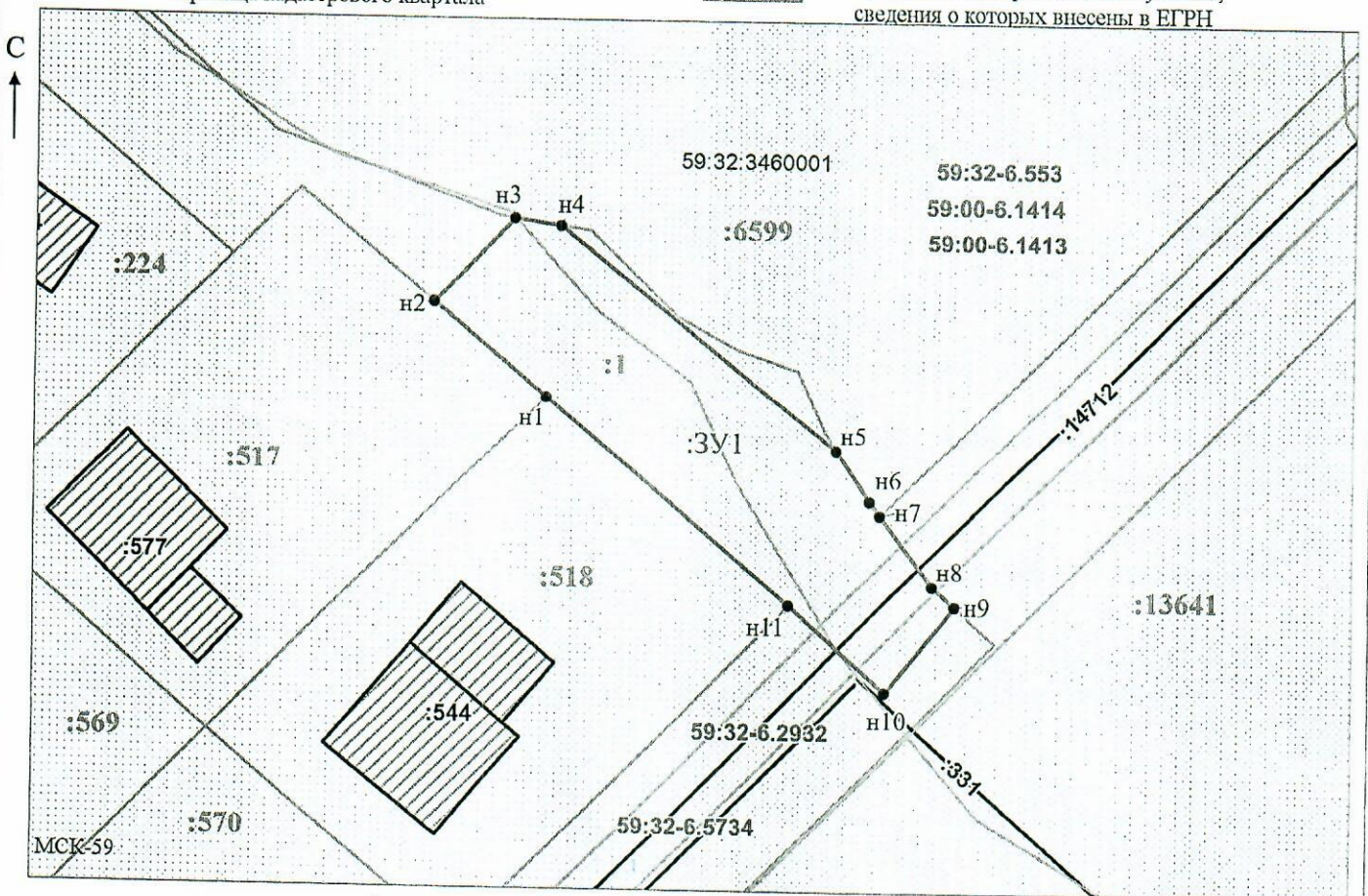
Условные обозначения:

-  - границы и номер объекта капитального строительства, сведения о которых внесены в ЕГРН
-  - граница кадастрового квартала

Каталог координат, м

№ точки границы	X	Y
н1	510699.06	2238407.84
н2	510705.71	2238399.97
н3	510711.69	2238405.49
н4	510711.18	2238408.78
н5	510695.46	2238428.39
н6	510691.85	2238430.75
н7	510690.89	2238431.46
н8	510685.92	2238435.16
н9	510684.53	2238436.72
н10	510678.54	2238431.92
н11	510684.48	2238425.09
н1	510699.06	2238407.84

-  - зоны с особыми условиями использования территории, сведения о которых внесены в ЕГРН
-  - обозначение запрашиваемого земельного участка
-  н1 - характерная точка границ земель или части земельного участка
- 59:32:3460001 - номер кадастрового квартала
-  - предполагаемый участок земель, на которых планируется размещение объекта
-  - границы и номер земельного участка, сведения о которых внесены в ЕГРН



Заявитель: _____ / Офишкина И.В.
 МП (подпись, расшифровка подписи)
 (для юридических лиц и индивидуальных предпринимателей)

Масштаб 1:500